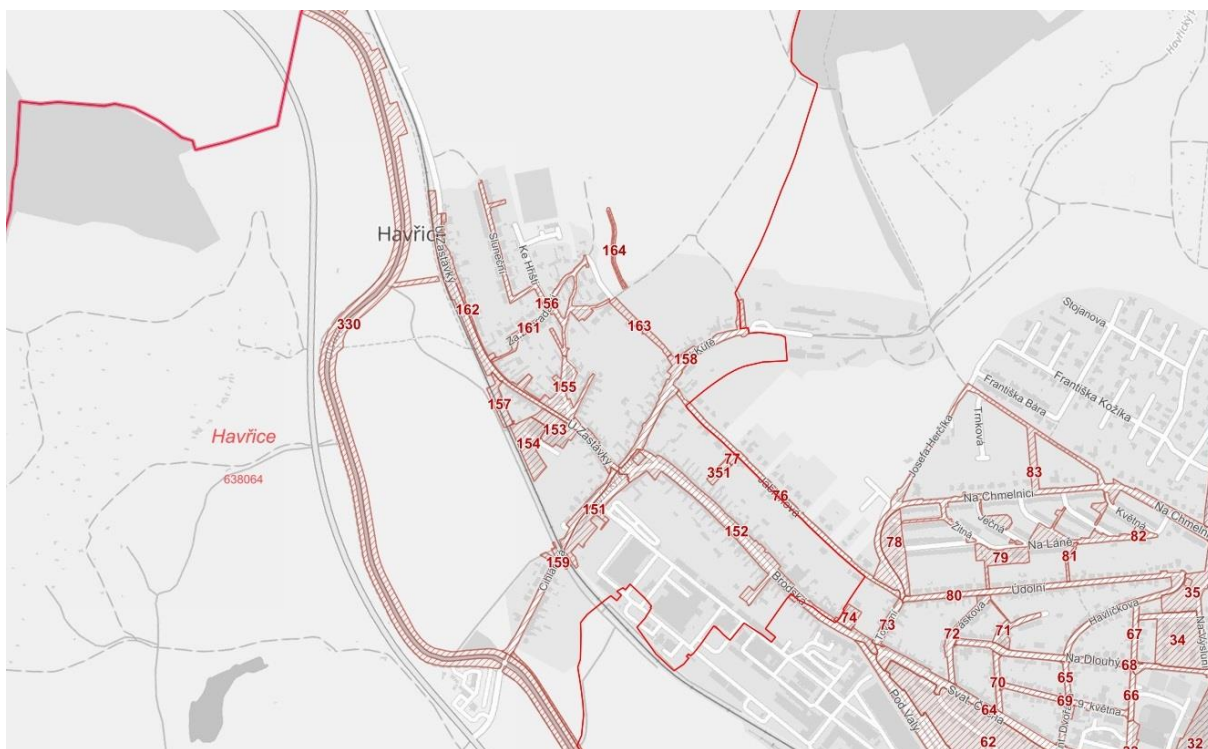
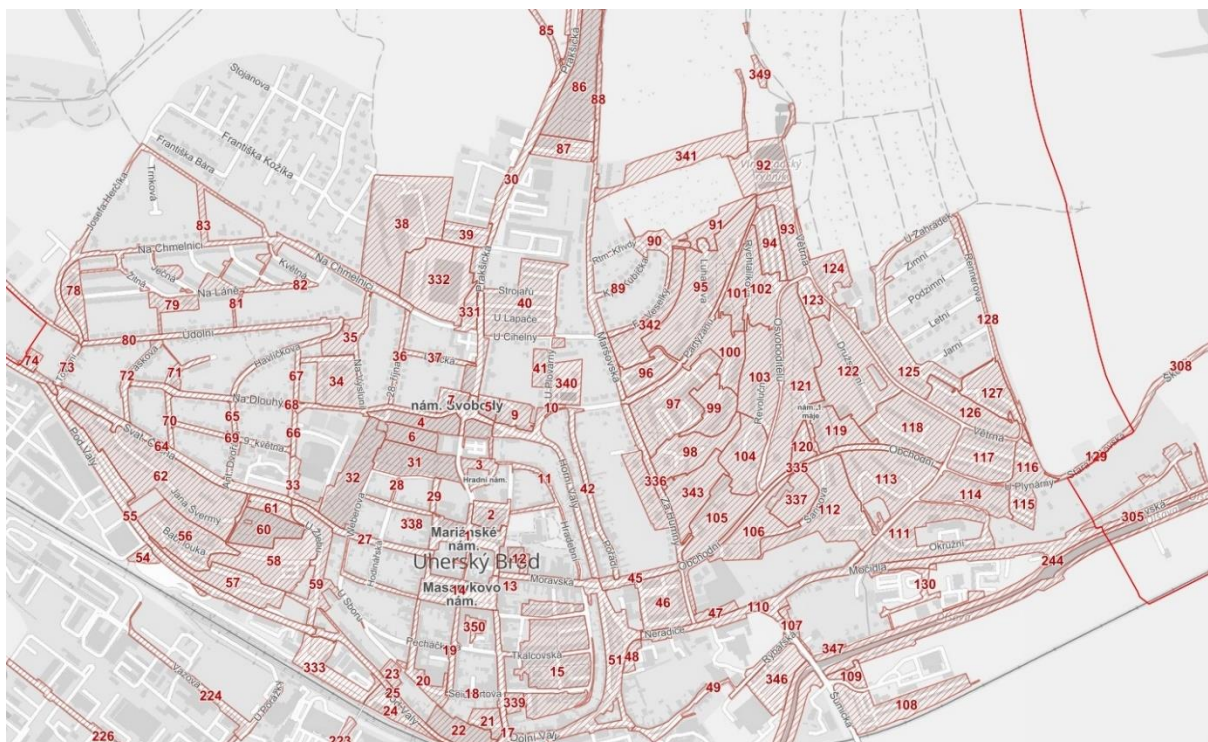
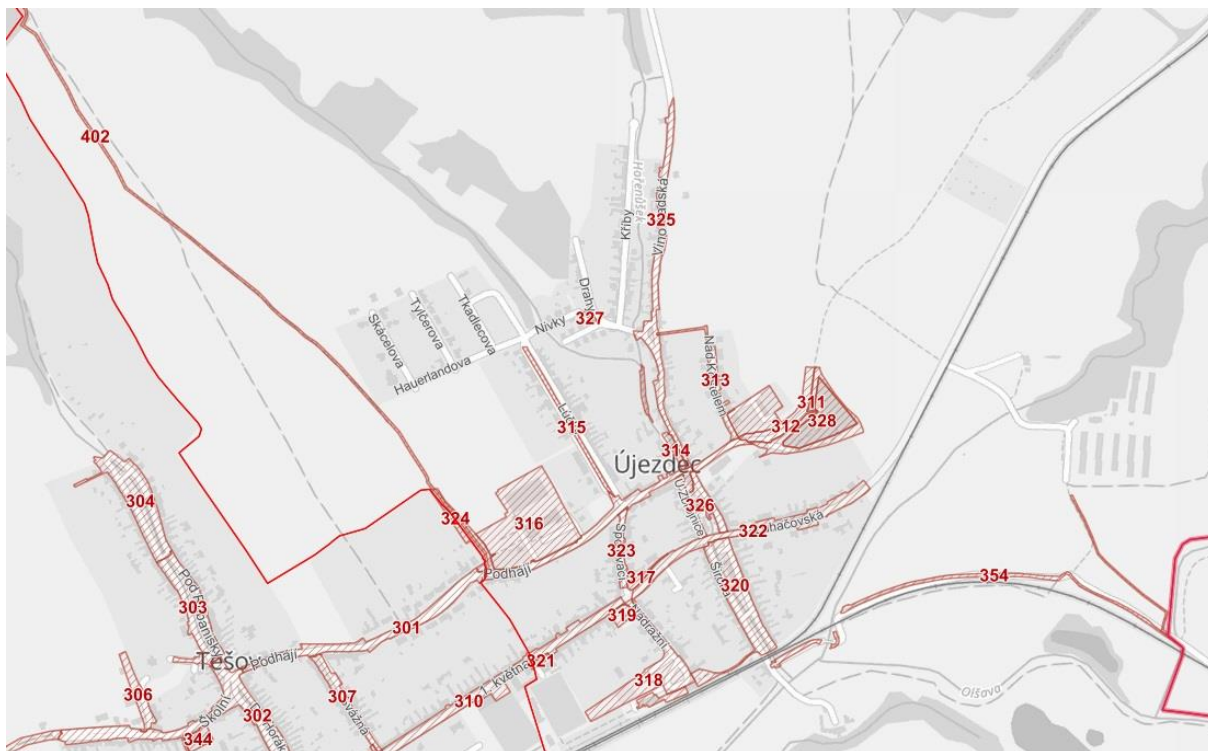


**Grafické znázornění situace- příloha č. 2 VEŘEJNÁ ZAKÁZKA: ŘEZ STROMŮ MĚSTA
UHERSKÝ BROD A MĚSTSKÝCH ČÁSTÍ HAŘICE A ÚJEZDEC V ROCE 2023**





Zdroj: Mapa zeleně, internetové stránky města Uherský Brod

<https://gis.ub.cz/mapa/pasport-zelene/?c=-524872.05%3A-1186975.95&z=7&lb=osmllg&ly=hr%2Cpzploa%2Cbiobs%2Cdopbs%2Cbiols%2Ctechls%2Cdopls%2Culn%2Cbiops%2Ctechps%2Cpzplos&lbo=1&lyo=>